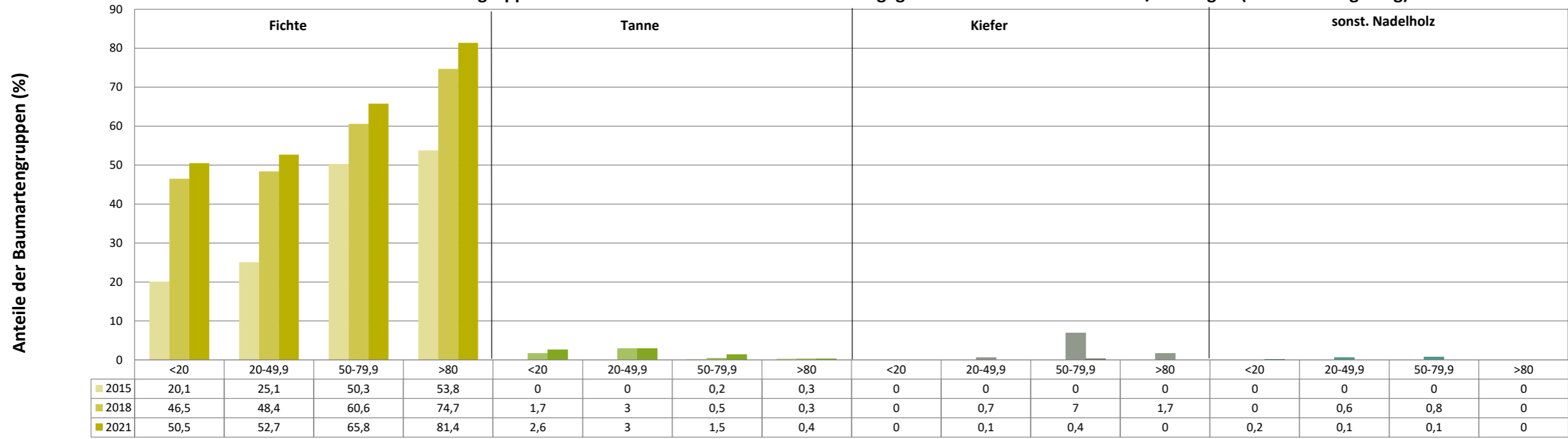
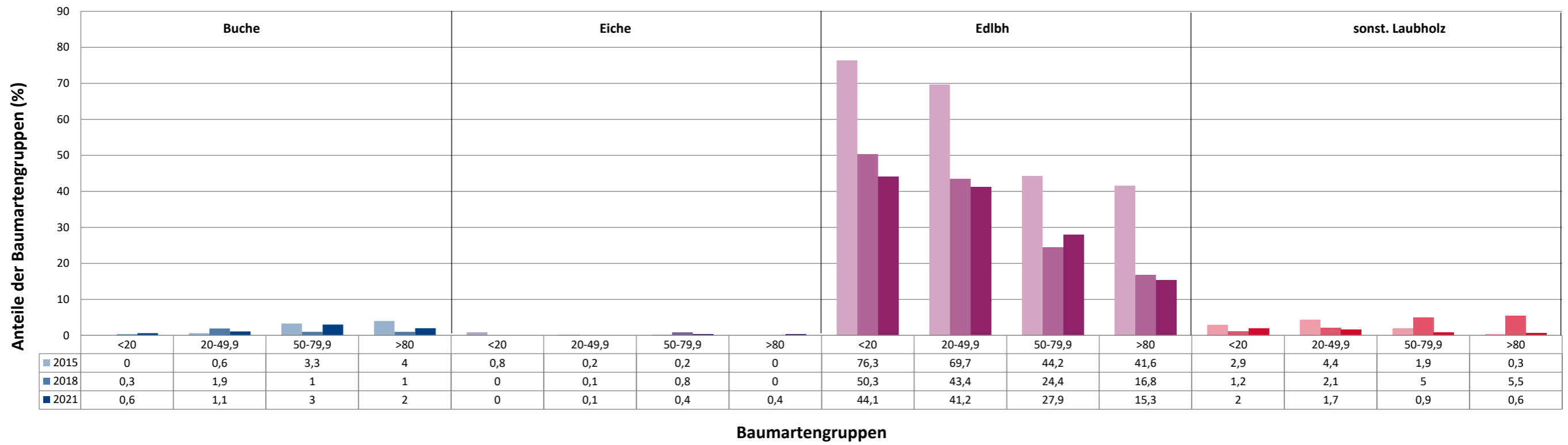


Anteile der Baumartengruppen in verschiedenen Höhenstufen für die Hegegemeinschaft 691 - Nordendorf/Meitingen (Landkreis Augsburg)

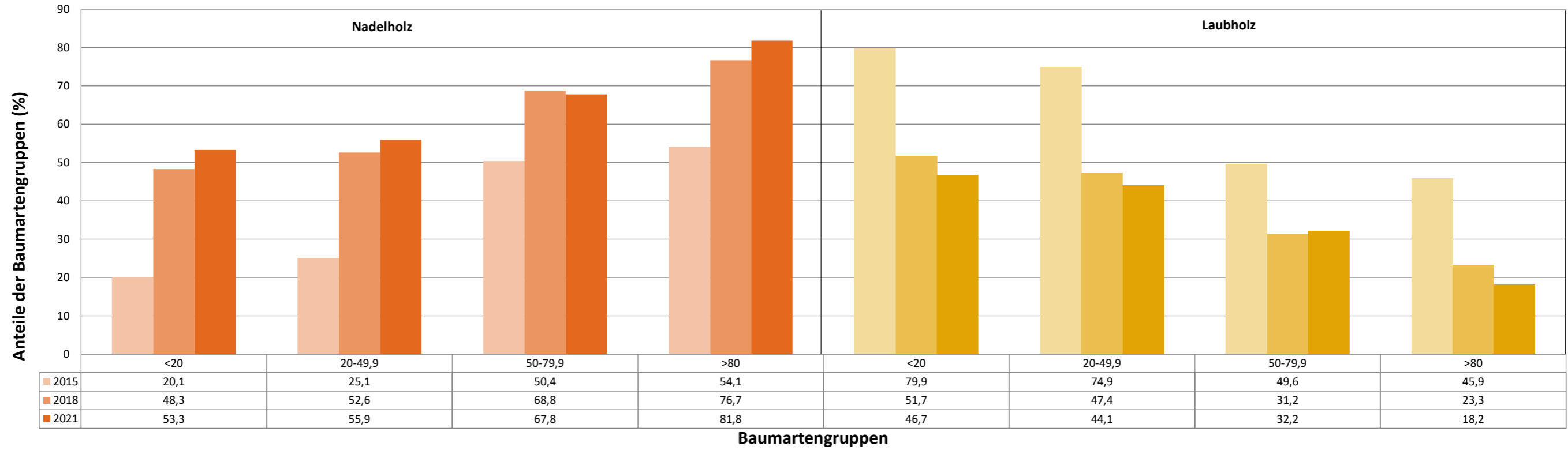


Baumartengruppen

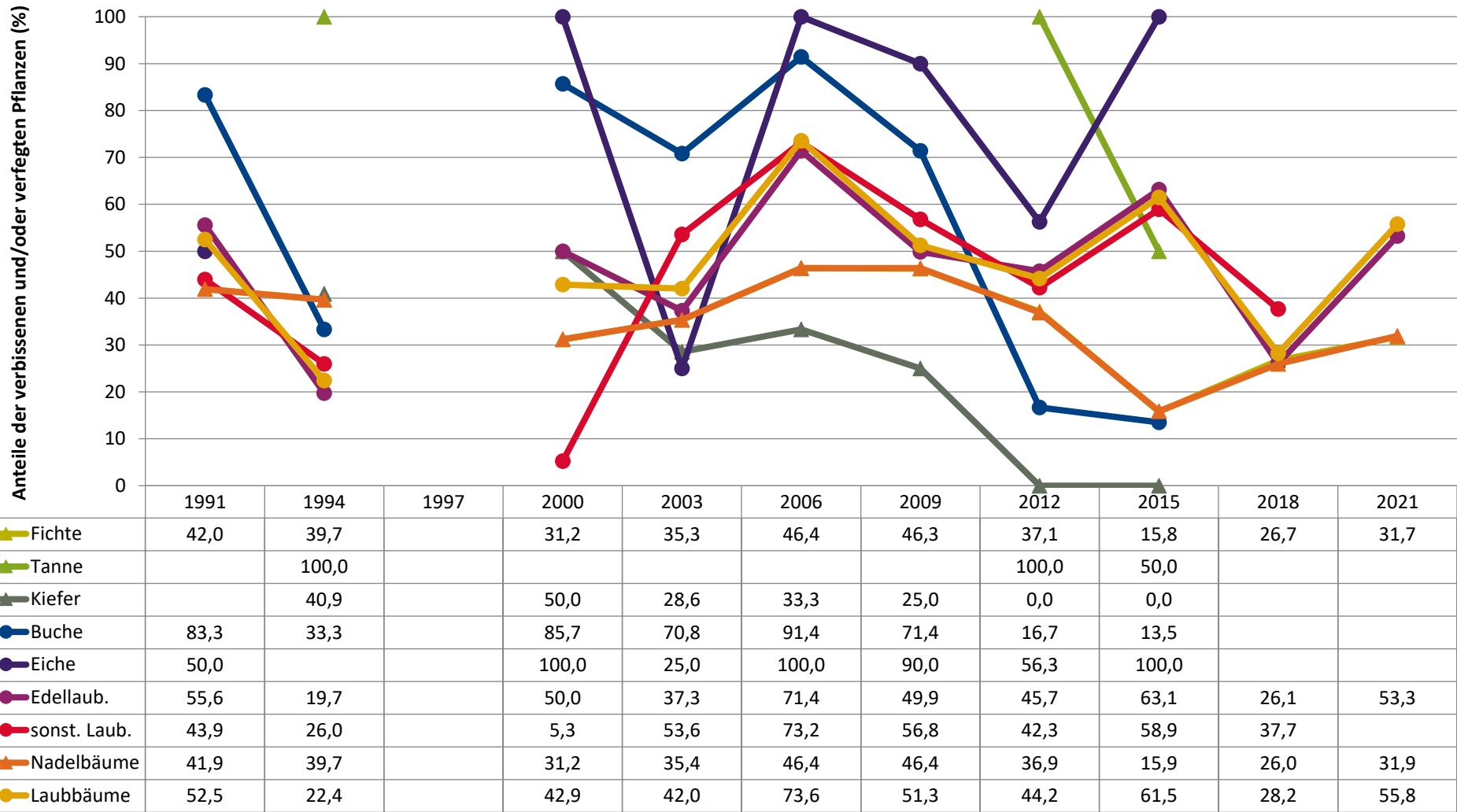
Anteile der Baumartengruppen in verschiedenen Höhenstufen für die Hegegemeinschaft 691 - Nordendorf/Meitingen (Landkreis Augsburg)



Anteile der Baumartengruppen in verschiedenen Höhenstufen für die Hegegemeinschaft 691 - Nordendorf/Meitingen (Landkreis Augsburg)



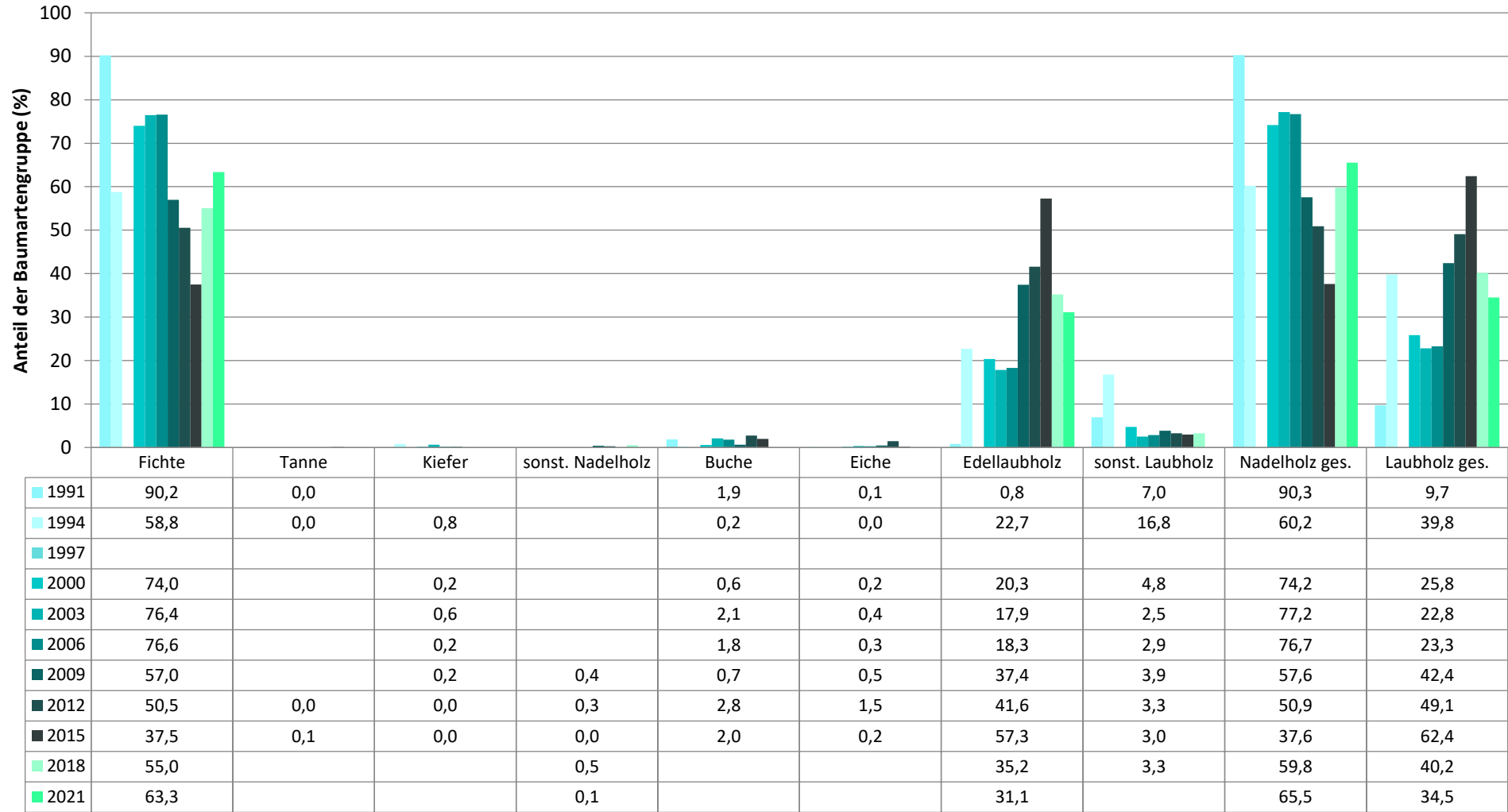
**Zeitreihe der Anteile der Pflanzen mit Verbiss und/oder Fegeschäden
Höhenbereich: ab 20 Zentimeter bis zur maximalen Verbisshöhe
Hegegemeinschaft 691 - Nordendorf/Meitingen (Landkreis Augsburg)**



Jahr

Zeitreihe der Baumartenanteile der aufgenommenen Verjüngungspflanzen
Höhenbereich: ab 20 Zentimeter Höhe bis zur maximalen Verbisshöhe
Hegegemeinschaft 691 - Nordendorf/Meitingen (Landkreis Augsburg)

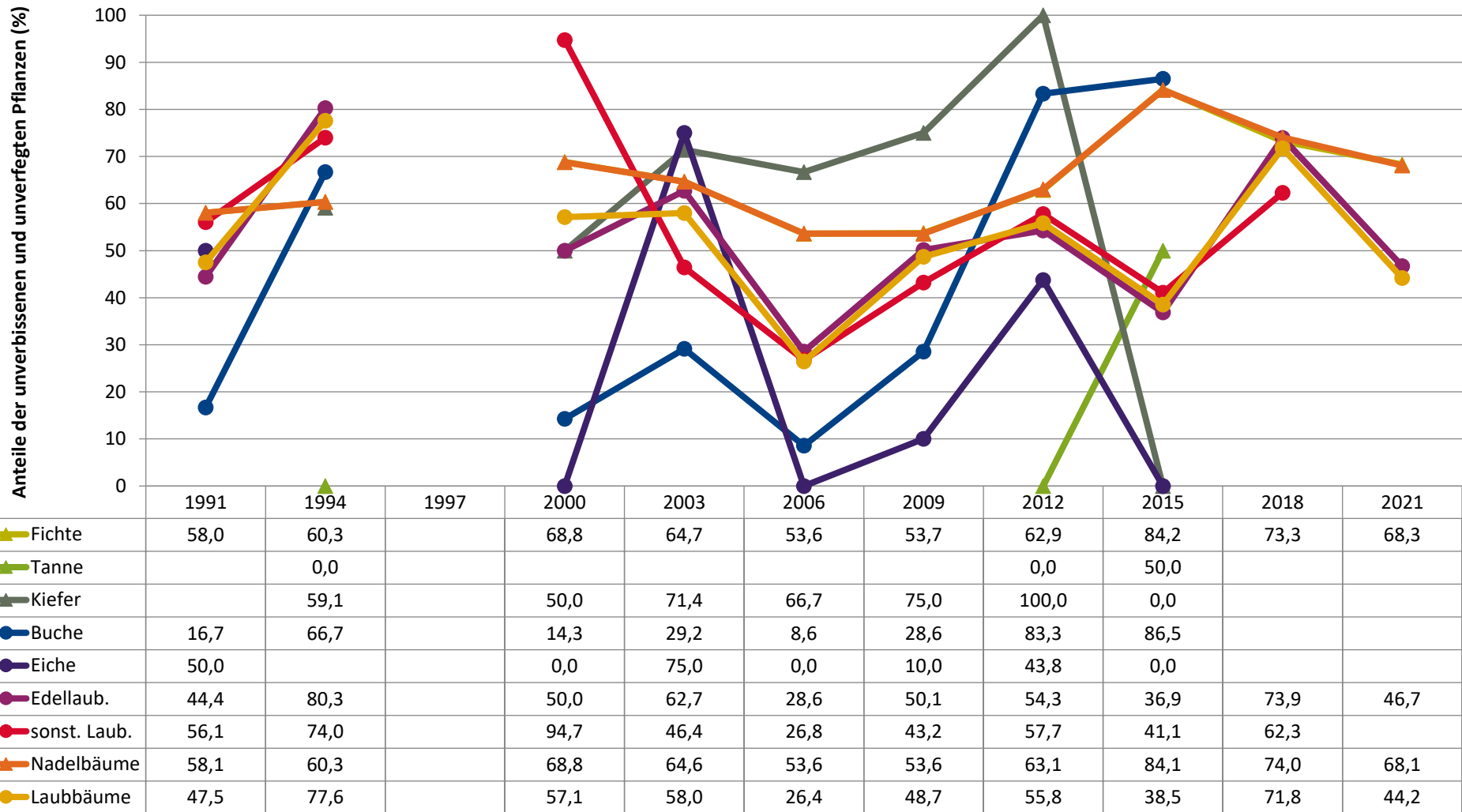
2021



Baumartengruppe

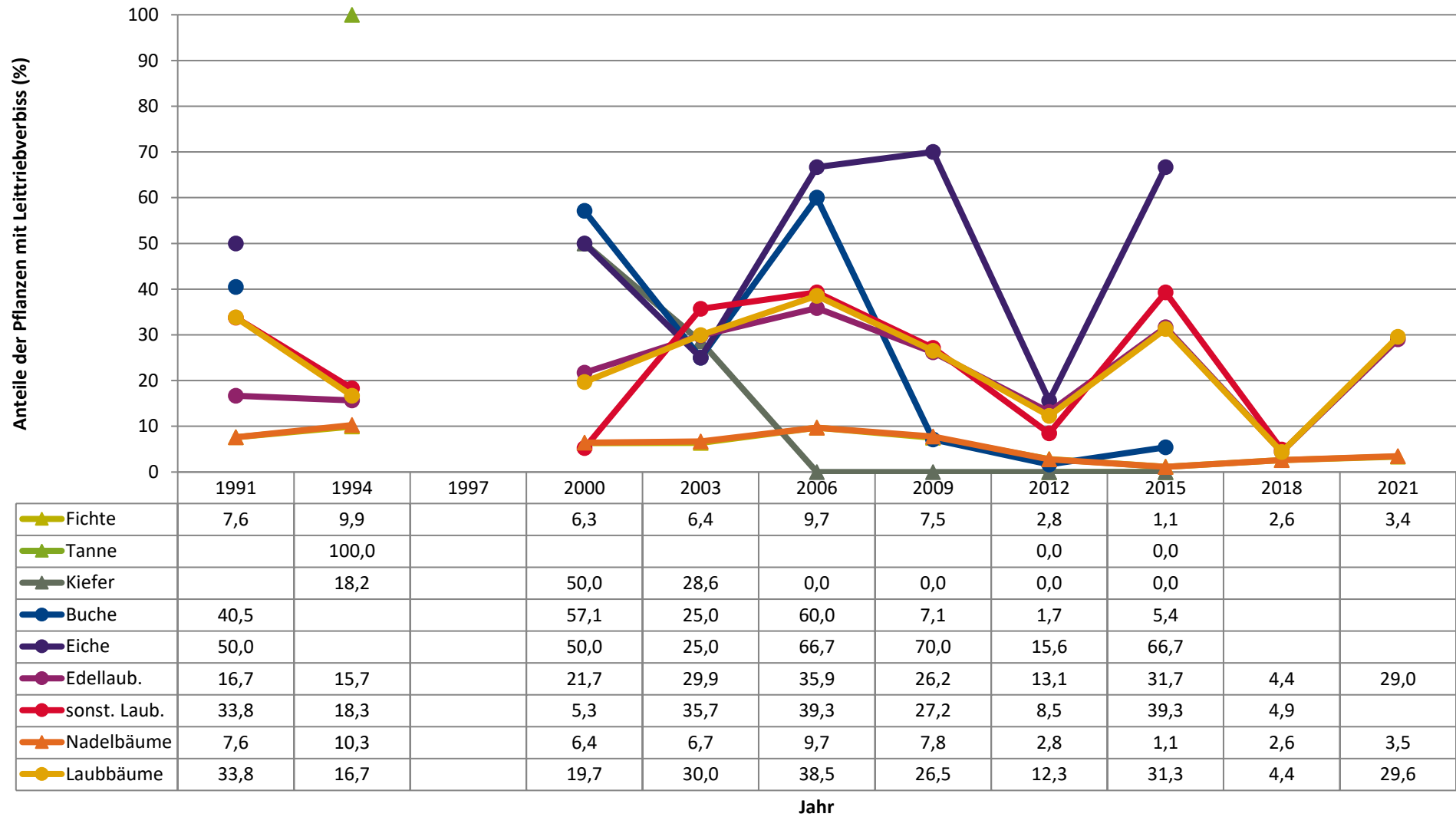
Zeitreihe der Anteile der Pflanzen ohne Verbiss und ohne Fegeschäden
Höhenbereich: ab 20 Zentimeter bis zur maximalen Verbisshöhe
Hegegemeinschaft 691 - Nordendorf/Meitingen (Landkreis Augsburg)

2021



Jahr

Zeitreihe der Anteile der Pflanzen mit Leittriebverbiss
Höhenbereich: ab 20 Zentimeter bis zur maximalen Verbisshöhe
Hegegemeinschaft 691 - Nordendorf/Meitingen (Landkreis Augsburg)



Anteile der Baumartengruppen in den verschiedenen Höhenstufen
Verteilung der Pflanzen ab 20 Zentimeter bis zur maximalen Verbisshöhe auf drei Höhenstufen
Hegegemeinschaft 691 - Nordendorf/Meitingen (Landkreis Augsburg)

2021

Baumartengruppe	Aufgenommene Pflanzen insgesamt						Pflanzen ohne Verbiss und ohne Fegeschaden						Pflanzen mit Verbiss und/oder Fegeschaden					
	20 - 49,9 cm		50 - 79,9 cm		80 cm - max. Verbisshöhe		20 - 49,9 cm		50 - 79,9 cm		80 cm - max. Verbisshöhe		20 - 49,9 cm		50 - 79,9 cm		80 cm - max. Verbisshöhe	
	Anzahl	Anteil (%)	Anzahl	Anteil (%)	Anzahl	Anteil (%)	Anzahl	Anteil (%)	Anzahl	Anteil (%)	Anzahl	Anteil (%)	Anzahl	Anteil (%)	Anzahl	Anteil (%)	Anzahl	Anteil (%)
Fichte	580	52,7	498	65,8	442	81,4	487	84	288	57,8	263	59,5	93	16	210	42,2	179	40,5
Tanne	33	3	11	1,5	2	0,4	18	54,5	6	54,5	2	100	15	45,5	5	45,5	0	0
Kiefer	1	0,1	3	0,4	0	0	1	100	3	100	0	0	0	0	0	0	0	0
Sonstiges Nadelholz	1	0,1	1	0,1	0	0	1	100	1	100	0	0	0	0	0	0	0	0
Nadelholz gesamt	615	55,9	513	67,8	444	81,8	507	82,4	298	58,1	265	59,7	108	17,6	215	41,9	179	40,3
Buche	12	1,1	23	3	11	2	1	8,3	6	26,1	2	18,2	11	91,7	17	73,9	9	81,8
Eiche	1	0,1	3	0,4	2	0,4	0	0	0	0	0	0	1	100	3	100	2	100
Edellaubholz	453	41,2	211	27,9	83	15,3	237	52,3	68	32,2	44	53	216	47,7	143	67,8	39	47
Sonstiges Laubholz	19	1,7	7	0,9	3	0,6	5	26,3	1	14,3	2	66,7	14	73,7	6	85,7	1	33,3
Laubholz gesamt	485	44,1	244	32,2	99	18,2	243	50,1	75	30,7	48	48,5	242	49,9	169	69,3	51	51,5
Alle Baumarten	1100	100	757	100	543	100	750	68,2	373	49,3	313	57,6	350	31,8	384	50,7	230	42,4

Auswertung der Verjüngungsinventur 2021 für die Hegegemeinschaft 691 - Nordendorf/Meitingen (Landkreis Augsburg)

2021

Anzahl der erfassten Verjüngungsflächen: 38, davon ungeschützt: 30, teilweise geschützt: 2, vollständig geschützt: 6

Verjüngungspflanzen ab 20 Zentimeter Höhe bis zur maximalen Verbisshöhe

Baumartengruppe	Aufgenommene Pflanzen insgesamt		Pflanzen ohne Verbiss und ohne Fegeschaden		Pflanzen mit Verbiss und/oder Fegeschaden		Pflanzen mit Leittriebverbiss		Pflanzen mit Verbiss im oberen Drittel		Pflanzen mit Fegeschaden	
	Anzahl	Anteil (%)	Anzahl	Anteil (%)	Anzahl	Anteil (%)	Anzahl	Anteil (%)	Anzahl	Anteil (%)	Anzahl	Anteil (%)
Fichte	1520	63,3	1038	68,3	482	31,7	51	3,4	482	31,7	1	0,1
Tanne	46	1,9	26	56,5	20	43,5	4	8,7	20	43,5	1	2,2
Kiefer	4	0,2	4	100	0	0	0	0	0	0	0	0
Sonst. Nadelholz	2	0,1	2	100	0	0	0	0	0	0	0	0
Nadelholz gesamt	1572	65,5	1070	68,1	502	31,9	55	3,5	502	31,9	2	0,1
Buche	46	1,9	9	19,6	37	80,4	16	34,8	37	80,4	0	0
Eiche	6	0,2	0	0	6	100	5	83,3	6	100	0	0
Edellaubholz	747	31,1	349	46,7	398	53,3	217	29	398	53,3	1	0,1
Sonst. Laubholz	29	1,2	8	27,6	21	72,4	7	24,1	21	72,4	1	3,4
Laubholz gesamt	828	34,5	366	44,2	462	55,8	245	29,6	462	55,8	2	0,2
Alle Baumarten	2400	100	1436	59,8	964	40,2	300	12,5	964	40,2	4	0,2

Verjüngungspflanzen kleiner 20 Zentimeter Höhe

Baumartengruppe	Aufgenommene Pflanzen insgesamt		Pflanzen ohne Verbiss im oberen Drittel		Pflanzen mit Verbiss im oberen Drittel	
	Anzahl	Anteil (%)	Anzahl	Anteil (%)	Anzahl	Anteil (%)
Fichte	253	50,5	249	98,4	4	1,6
Tanne	13	2,6	12	92,3	1	7,7
Kiefer	0	0	0	0	0	0
Sonst. Nadelholz	1	0,2	1	100	0	0
Nadelholz gesamt	267	53,3	262	98,1	5	1,9
Buche	3	0,6	0	0	3	100
Eiche	0	0	0	0	0	0
Edellaubholz	221	44,1	183	82,8	38	17,2
Sonst. Laubholz	10	2	7	70	3	30
Laubholz gesamt	234	46,7	190	81,2	44	18,8
Alle Baumarten	501	100	452	90,2	49	9,8

Verjüngungspflanzen über Verbisshöhe (Erhebung von Fegeschäden)

Baumartengruppe	Aufgenommene Pflanzen insgesamt		Pflanzen ohne Fegeschaden		Pflanzen mit Fegeschaden	
	Anzahl	Anteil (%)	Anzahl	Anteil (%)	Anzahl	Anteil (%)
Fichte	255	61,4	252	98,8	3	1,2
Tanne	0	0	0	0	0	0
Kiefer	0	0	0	0	0	0
Sonst. Nadelholz	1	0,2	1	100	0	0
Nadelholz gesamt	256	61,7	253	98,8	3	1,2
Buche	8	1,9	6	75	2	25
Eiche	2	0,5	1	50	1	50
Edellaubholz	142	34,2	138	97,2	4	2,8
Sonst. Laubholz	7	1,7	4	57,1	3	42,9
Laubholz gesamt	159	38,3	149	93,7	10	6,3
Alle Baumarten	415	100	402	96,9	13	3,1