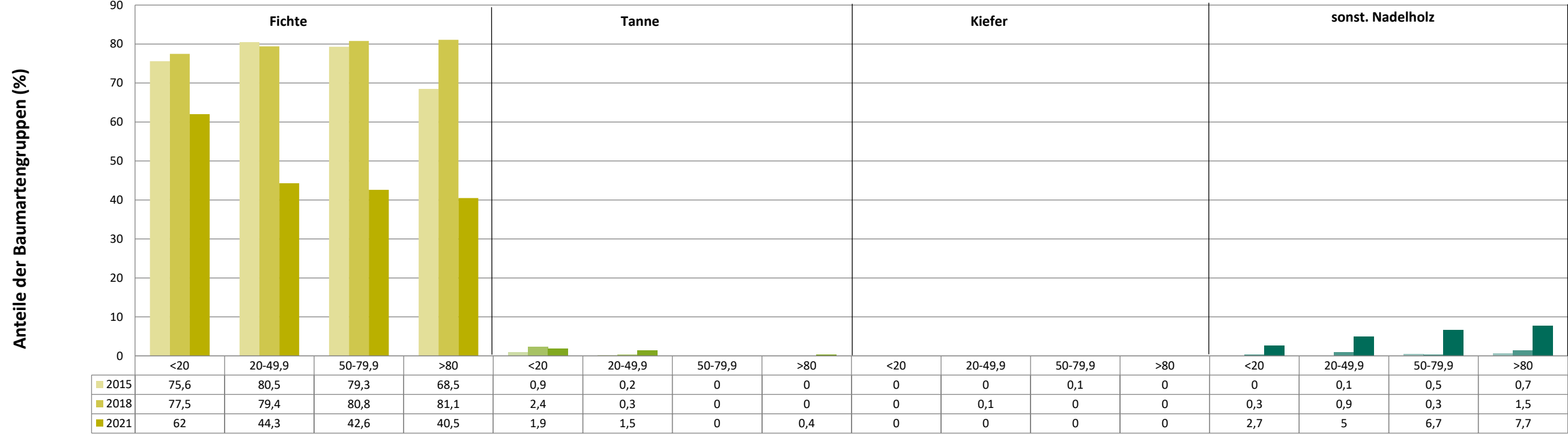
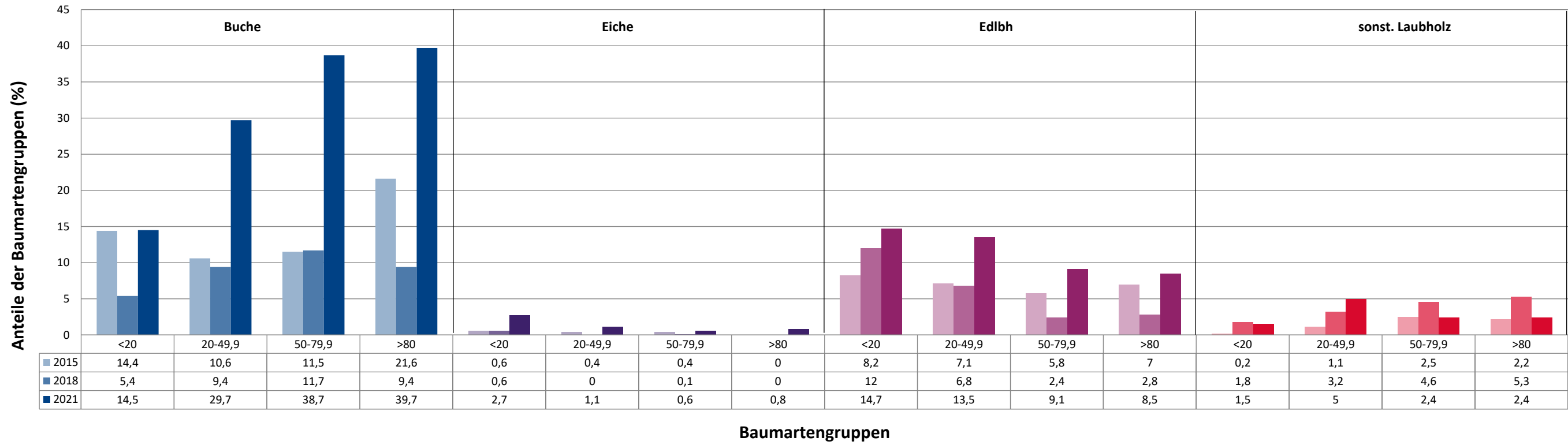


Anteile der Baumartengruppen in verschiedenen Höhenstufen für die Hegegemeinschaft 699 - Gessertshausen (Landkreis Augsburg)

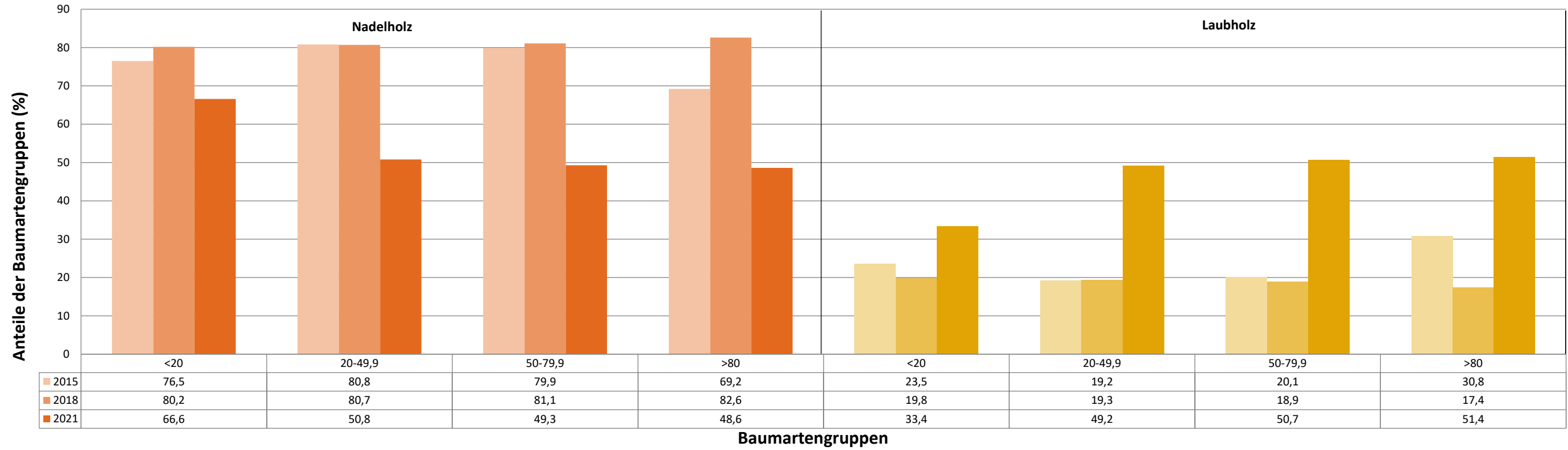


Baumartengruppen

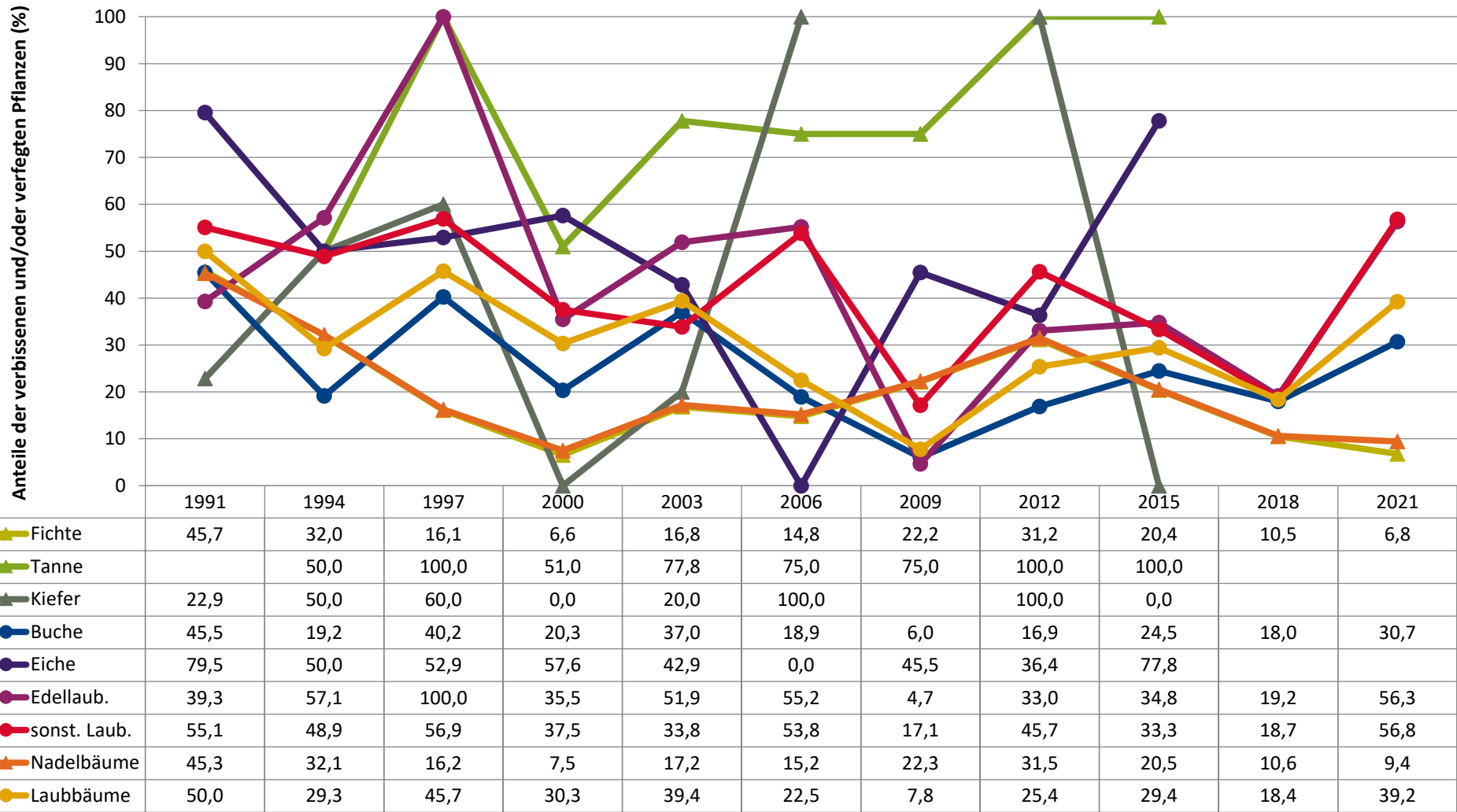
Anteile der Baumartengruppen in verschiedenen Höhenstufen für die Hegegemeinschaft 699 - Gessertshausen (Landkreis Augsburg)



Anteile der Baumartengruppen in verschiedenen Höhenstufen für die Hegegemeinschaft 699 - Gessertshausen (Landkreis Augsburg)



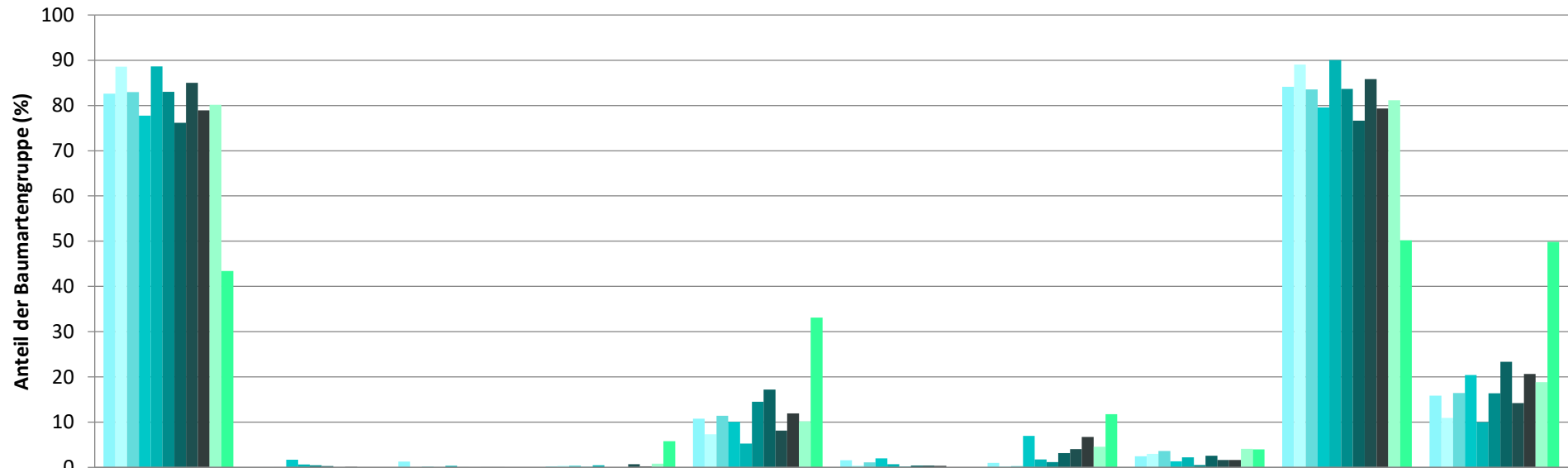
Zeitreihe der Anteile der Pflanzen mit Verbiss und/oder Fegeschäden
Höhenbereich: ab 20 Zentimeter bis zur maximalen Verbisshöhe
Hegegemeinschaft 699 - Gessertshausen (Landkreis Augsburg)



Jahr

Zeitreihe der Baumartenanteile der aufgenommenen Verjüngungspflanzen
Höhenbereich: ab 20 Zentimeter Höhe bis zur maximalen Verbisshöhe
Hegegemeinschaft 699 - Gessertshausen (Landkreis Augsburg)

2021

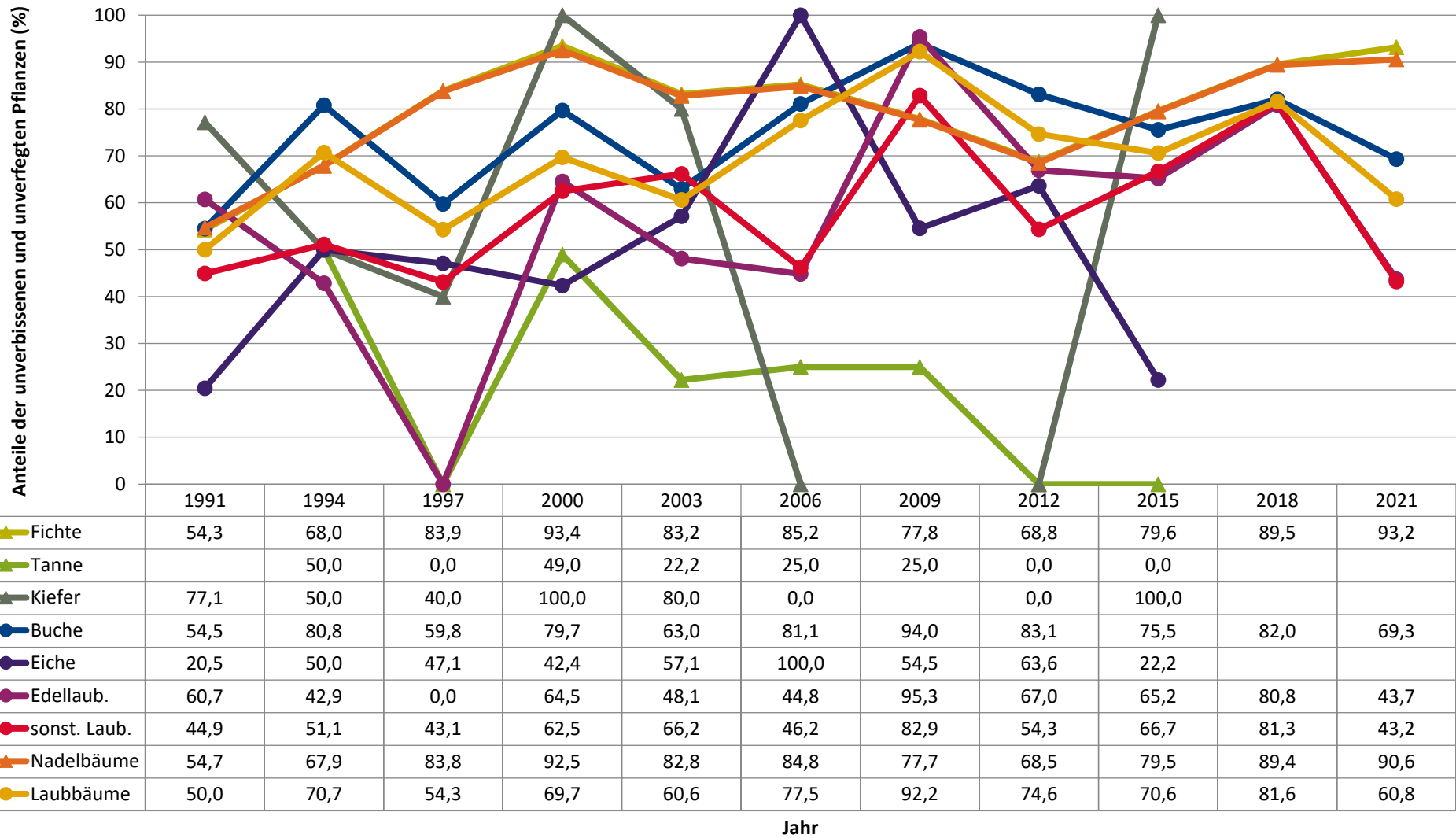


	Fichte	Tanne	Kiefer	sonst. Nadelholz	Buche	Eiche	Edellaubholz	sonst. Laubholz	Nadelholz ges.	Laubholz ges.
1991	82,6		1,3	0,3	10,8	1,6	1,0	2,5	84,1	15,9
1994	88,6	0,1	0,1	0,3	7,3	0,4	0,2	3,0	89,1	10,9
1997	82,9	0,0	0,2	0,4	11,4	1,1	0,3	3,6	83,5	16,5
2000	77,7	1,7	0,0	0,1	10,1	2,0	6,9	1,4	79,6	20,4
2003	88,6	0,6	0,3	0,4	5,3	0,7	1,8	2,2	90,0	10,0
2006	83,0	0,5	0,0		14,5	0,2	1,2	0,5	83,6	16,4
2009	76,2	0,3			17,2	0,4	3,2	2,6	76,6	23,4
2012	85,0	0,0	0,0	0,7	8,1	0,4	4,0	1,7	85,8	14,2
2015	78,9	0,1	0,0	0,3	12,0	0,3	6,7	1,7	79,3	20,7
2018	80,2			0,8	10,2		4,6	4,1	81,1	18,9
2021	43,4			5,8	33,1		11,8	4,0	50,2	49,8

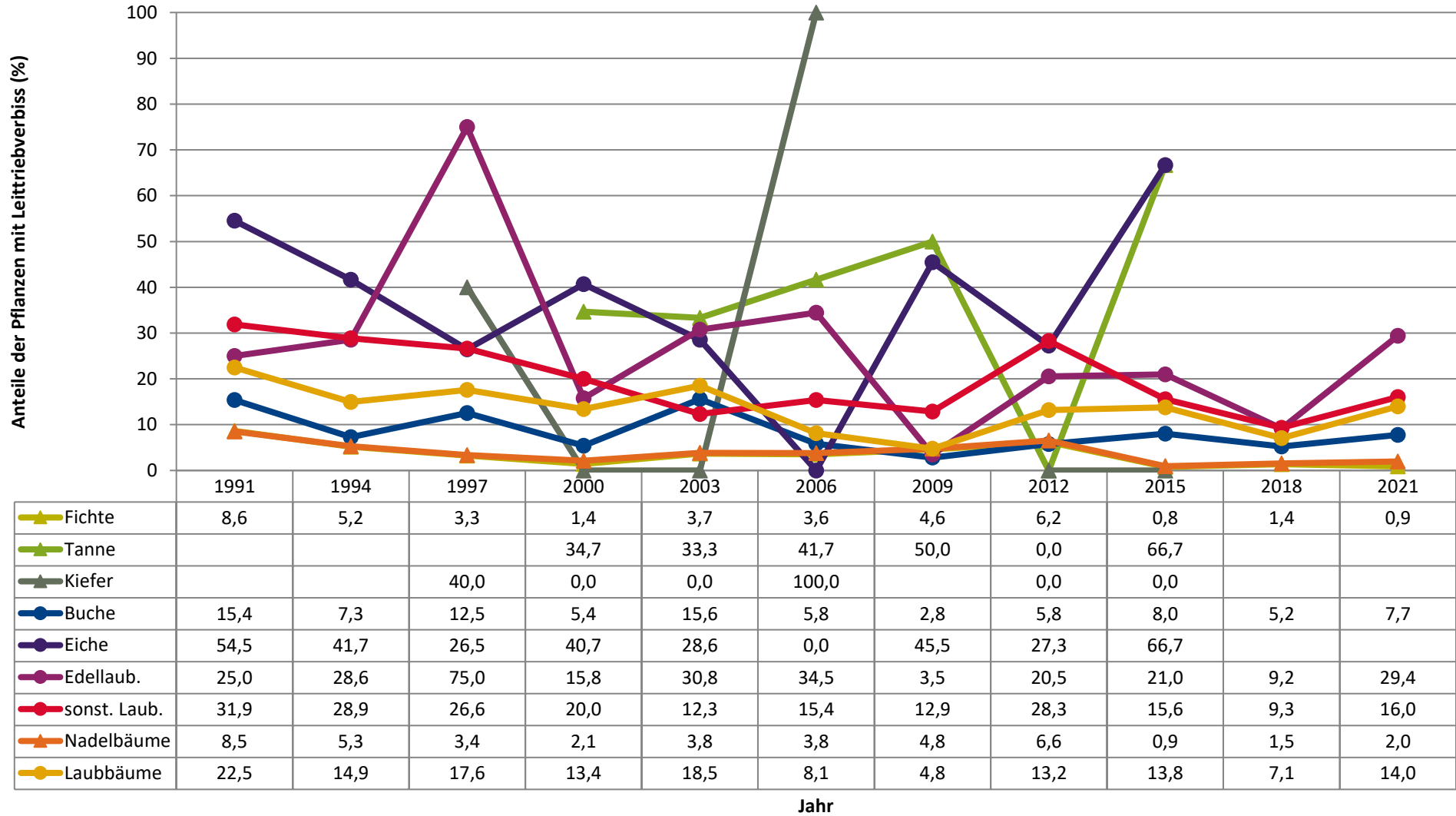
Baumartengruppe

**Zeitreihe der Anteile der Pflanzen ohne Verbiss und ohne Fegeschäden
Höhenbereich: ab 20 Zentimeter bis zur maximalen Verbisshöhe
Hegegemeinschaft 699 - Gessertshausen (Landkreis Augsburg)**

2021



Zeitreihe der Anteile der Pflanzen mit Leittriebverbiss
Höhenbereich: ab 20 Zentimeter bis zur maximalen Verbisshöhe
Hegegemeinschaft 699 - Gessertshausen (Landkreis Augsburg)



**Anteile der Baumartengruppen in den verschiedenen Höhenstufen
Verteilung der Pflanzen ab 20 Zentimeter bis zur maximalen Verbisshöhe auf drei Höhenstufen
Hegegemeinschaft 699 - Gessertshausen (Landkreis Augsburg)**

2021

Baumartengruppe	Aufgenommene Pflanzen insgesamt						Pflanzen ohne Verbiss und ohne Fegeschaden						Pflanzen mit Verbiss und/oder Fegeschaden					
	20 - 49,9 cm		50 - 79,9 cm		80 cm - max. Verbisshöhe		20 - 49,9 cm		50 - 79,9 cm		80 cm - max. Verbisshöhe		20 - 49,9 cm		50 - 79,9 cm		80 cm - max. Verbisshöhe	
	Anzahl	Anteil (%)	Anzahl	Anteil (%)	Anzahl	Anteil (%)	Anzahl	Anteil (%)	Anzahl	Anteil (%)	Anzahl	Anteil (%)	Anzahl	Anteil (%)	Anzahl	Anteil (%)	Anzahl	Anteil (%)
Fichte	563	44,3	216	42,6	100	40,5	520	92,4	201	93,1	98	98	43	7,6	15	6,9	2	2
Tanne	19	1,5	0	0	1	0,4	5	26,3	0	0	0	0	14	73,7	0	0	1	100
Kiefer	0	0	0	0	0	0	0	0	0	0	0	0	0	0	0	0	0	0
Sonstiges Nadelholz	64	5	34	6,7	19	7,7	53	82,8	27	79,4	16	84,2	11	17,2	7	20,6	3	15,8
Nadelholz gesamt	646	50,8	250	49,3	120	48,6	578	89,5	228	91,2	114	95	68	10,5	22	8,8	6	5
Buche	377	29,7	196	38,7	98	39,7	279	74	121	61,7	65	66,3	98	26	75	38,3	33	33,7
Eiche	14	1,1	3	0,6	2	0,8	5	35,7	2	66,7	2	100	9	64,3	1	33,3	0	0
Edellaubholz	171	13,5	46	9,1	21	8,5	82	48	16	34,8	6	28,6	89	52	30	65,2	15	71,4
Sonstiges Laubholz	63	5	12	2,4	6	2,4	28	44,4	3	25	4	66,7	35	55,6	9	75	2	33,3
Laubholz gesamt	625	49,2	257	50,7	127	51,4	394	63	142	55,3	77	60,6	231	37	115	44,7	50	39,4
Alle Baumarten	1271	100	507	100	247	100	972	76,5	370	73	191	77,3	299	23,5	137	27	56	22,7

Auswertung der Verjüngungsinventur 2021 für die Hegegemeinschaft 699 - Gessertshausen (Landkreis Augsburg)
Anzahl der erfassten Verjüngungsflächen: 35, davon ungeschützt: 23, teilweise geschützt: 4, vollständig geschützt: 8

2021

Verjüngungspflanzen ab 20 Zentimeter Höhe bis zur maximalen Verbisshöhe

Baumartengruppe	Aufgenommene Pflanzen insgesamt		Pflanzen ohne Verbiss und ohne Fegeschaden		Pflanzen mit Verbiss und/oder Fegeschaden		Pflanzen mit Leittriebverbiss		Pflanzen mit Verbiss im oberen Drittel		Pflanzen mit Fegeschaden	
	Anzahl	Anteil (%)	Anzahl	Anteil (%)	Anzahl	Anteil (%)	Anzahl	Anteil (%)	Anzahl	Anteil (%)	Anzahl	Anteil (%)
Fichte	879	43,4	819	93,2	60	6,8	8	0,9	60	6,8	0	0
Tanne	20	1	5	25	15	75	3	15	15	75	0	0
Kiefer	0	0	0	0	0	0	0	0	0	0	0	0
Sonst. Nadelholz	117	5,8	96	82,1	21	17,9	9	7,7	18	15,4	3	2,6
Nadelholz gesamt	1016	50,2	920	90,6	96	9,4	20	2	93	9,2	3	0,3
Buche	671	33,1	465	69,3	206	30,7	52	7,7	206	30,7	0	0
Eiche	19	0,9	9	47,4	10	52,6	6	31,6	10	52,6	0	0
Edellaubholz	238	11,8	104	43,7	134	56,3	70	29,4	133	55,9	1	0,4
Sonst. Laubholz	81	4	35	43,2	46	56,8	13	16	46	56,8	0	0
Laubholz gesamt	1009	49,8	613	60,8	396	39,2	141	14	395	39,1	1	0,1
Alle Baumarten	2025	100	1533	75,7	492	24,3	161	8	488	24,1	4	0,2

Verjüngungspflanzen kleiner 20 Zentimeter Höhe

Baumartengruppe	Aufgenommene Pflanzen insgesamt		Pflanzen ohne Verbiss im oberen Drittel		Pflanzen mit Verbiss im oberen Drittel	
	Anzahl	Anteil (%)	Anzahl	Anteil (%)	Anzahl	Anteil (%)
Fichte	299	62	296	99	3	1
Tanne	9	1,9	4	44,4	5	55,6
Kiefer	0	0	0	0	0	0
Sonst. Nadelholz	13	2,7	10	76,9	3	23,1
Nadelholz gesamt	321	66,6	310	96,6	11	3,4
Buche	70	14,5	55	78,6	15	21,4
Eiche	13	2,7	11	84,6	2	15,4
Edellaubholz	71	14,7	47	66,2	24	33,8
Sonst. Laubholz	7	1,5	4	57,1	3	42,9
Laubholz gesamt	161	33,4	117	72,7	44	27,3
Alle Baumarten	482	100	427	88,6	55	11,4

Verjüngungspflanzen über Verbisshöhe (Erhebung von Fegeschäden)

Baumartengruppe	Aufgenommene Pflanzen insgesamt		Pflanzen ohne Fegeschaden		Pflanzen mit Fegeschaden	
	Anzahl	Anteil (%)	Anzahl	Anteil (%)	Anzahl	Anteil (%)
Fichte	31	20,9	31	100	0	0
Tanne	0	0	0	0	0	0
Kiefer	0	0	0	0	0	0
Sonst. Nadelholz	11	7,4	8	72,7	3	27,3
Nadelholz gesamt	42	28,4	39	92,9	3	7,1
Buche	73	49,3	73	100	0	0
Eiche	0	0	0	0	0	0
Edellaubholz	28	18,9	28	100	0	0
Sonst. Laubholz	5	3,4	3	60	2	40
Laubholz gesamt	106	71,6	104	98,1	2	1,9
Alle Baumarten	148	100	143	96,6	5	3,4