

Auswertung der Verjüngungsinventur 2015 Hegegemeinschaft Nr. 690 Thierhaupten (Landkreis Augsburg)

Anzahl der erfassten Verjüngungsflächen: 42, davon ungeschützt: 39, teilweise geschützt: 1, vollständig geschützt: 2

Geschützte Baumartengruppen (Anzahl der vollständig geschützten Flächen, mit Mehrfachnennungen): Tanne (1), Buche (1)

Verjüngungspflanzen ab 20 Zentimeter Höhe bis zur maximalen Verbisshöhe

Baumartengruppe	Aufgenommene Pflanzen insgesamt		Pflanzen ohne Verbiss und ohne Fegeschaden		Pflanzen mit Verbiss und/oder Fegeschaden		Pflanzen mit Leittriebverbiss		Pflanzen mit Verbiss im oberen Drittel		Pflanzen mit Fegeschaden	
	Anzahl	Anteil (%)	Anzahl	Anteil (%)	Anzahl	Anteil (%)	Anzahl	Anteil (%)	Anzahl	Anteil (%)	Anzahl	Anteil (%)
Fichte	1010	33,7	583	57,7	427	42,3	53	5,2	427	42,3	0	0,0
Tanne	4	0,1	0	0,0	4	100,0	2	50,0	4	100,0	0	0,0
Kiefer	98	3,3	84	85,7	14	14,3	3	3,1	12	12,2	2	2,0
Sonstige Nadelbäume	22	0,7	17	77,3	5	22,7	0	0,0	3	13,6	3	13,6
Nadelbäume gesamt	1134	37,8	684	60,3	450	39,7	58	5,1	446	39,3	5	0,4
Buche	278	9,3	141	50,7	137	49,3	59	21,2	137	49,3	0	0,0
Eiche	17	0,6	3	17,6	14	82,4	11	64,7	14	82,4	0	0,0
Edellaubbäume	1383	46,1	310	22,4	1073	77,6	721	52,1	1072	77,5	1	0,1
Sonstige Laubbäume	188	6,3	112	59,6	76	40,4	48	25,5	76	40,4	0	0,0
Laubbäume gesamt	1866	62,2	566	30,3	1300	69,7	839	45,0	1299	69,6	1	0,1
Alle Baumarten	3000	100,0	1250	41,7	1750	58,3	897	29,9	1745	58,2	6	0,2

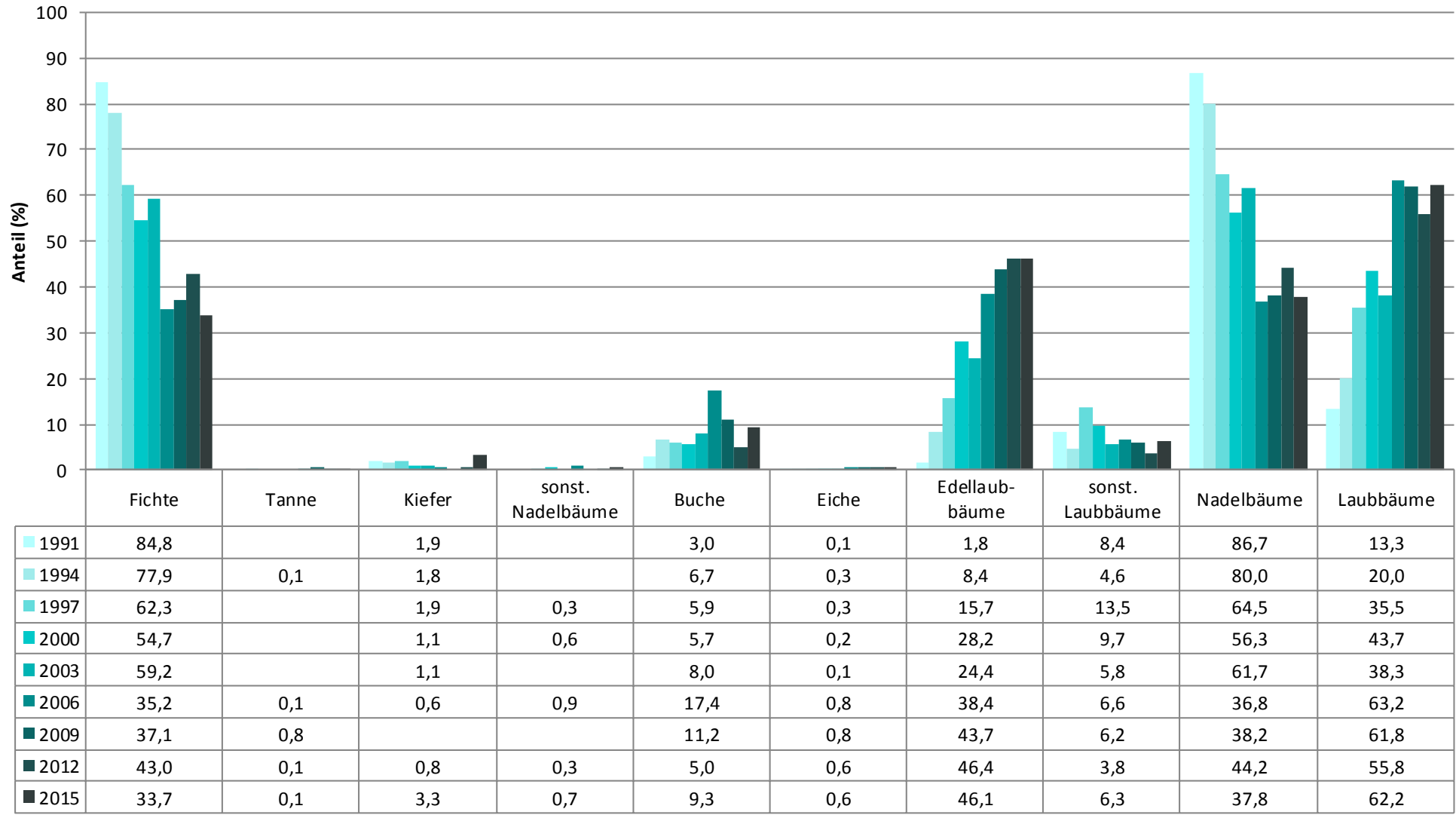
Verjüngungspflanzen kleiner 20 Zentimeter Höhe

Baumartengruppe	Aufgenommene Pflanzen insgesamt		Pflanzen ohne Verbiss im oberen Drittel		Pflanzen mit Verbiss im oberen Drittel	
	Anzahl	Anteil (%)	Anzahl	Anteil (%)	Anzahl	Anteil (%)
Fichte	256	36,5	242	94,5	14	5,5
Tanne	4	0,6	4	100,0	0	0,0
Kiefer	14	2,0	13	92,9	1	7,1
Sonstige Nadelbäume	2	0,3	1	50,0	1	50,0
Nadelbäume gesamt	276	39,4	260	94,2	16	5,8
Buche	46	6,6	27	58,7	19	41,3
Eiche	4	0,6	0	0,0	4	100,0
Edellaubbäume	364	51,9	153	42,0	211	58,0
Sonstige Laubbäume	11	1,6	8	72,7	3	27,3
Laubbäume gesamt	425	60,6	188	44,2	237	55,8
Alle Baumarten	701	100,0	448	63,9	253	36,1

Verjüngungspflanzen über Verbisshöhe (Erhebung von Fegeschäden)

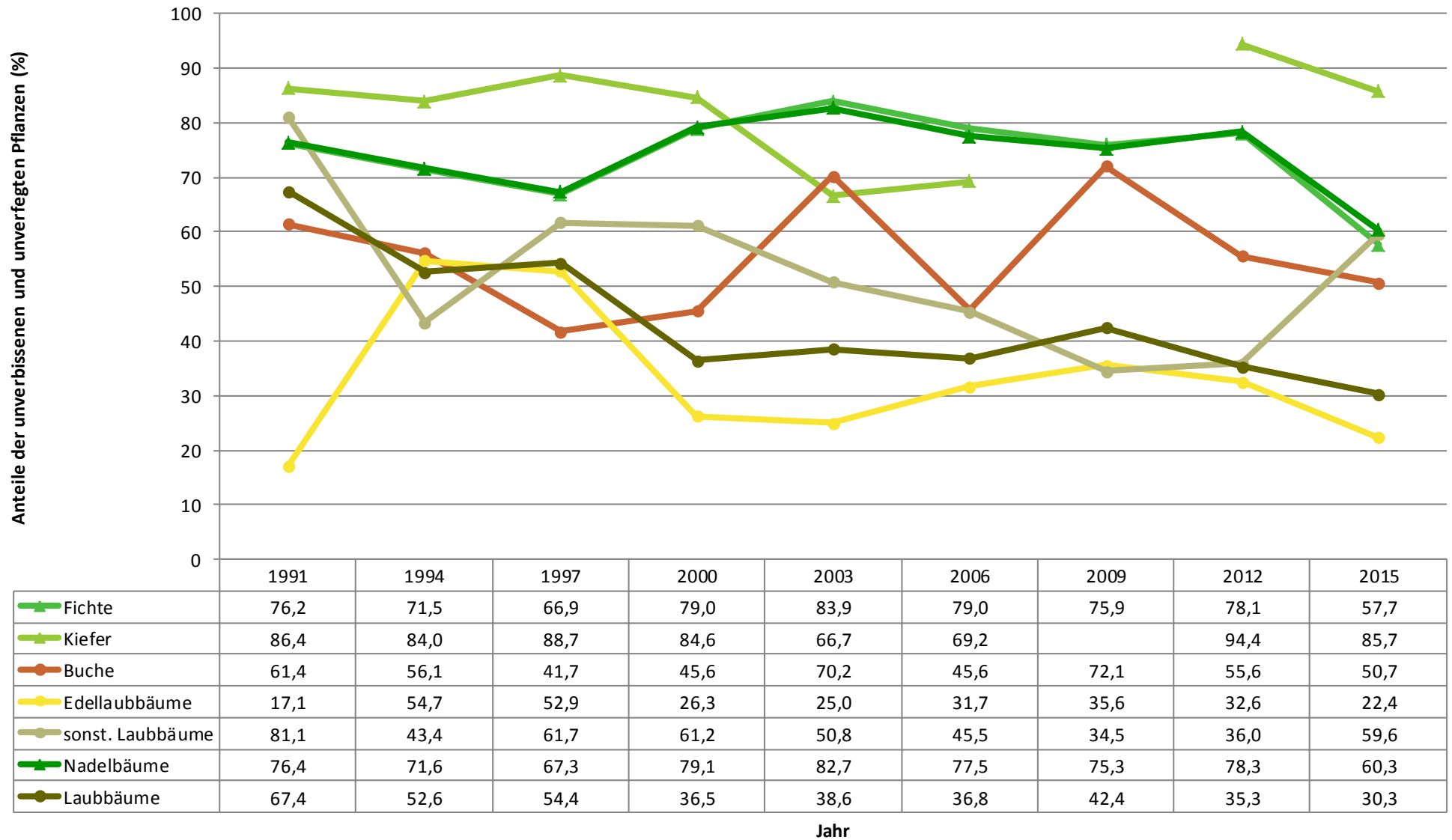
Baumartengruppe	Aufgenommene Pflanzen insgesamt		Pflanzen ohne Fegeschaden		Pflanzen mit Fegeschaden	
	Anzahl	Anteil (%)	Anzahl	Anteil (%)	Anzahl	Anteil (%)
Fichte	40	44,4	40	100,0	0	0,0
Tanne	0	0,0				
Kiefer	1	1,1	1	100,0	0	0,0
Sonstige Nadelbäume	11	12,2	7	63,6	4	36,4
Nadelbäume gesamt	52	57,8	48	92,3	4	7,7
Buche	18	20,0	18	100,0	0	0,0
Eiche	0	0,0				
Edellaubbäume	15	16,7	12	80,0	3	20,0
Sonstige Laubbäume	5	5,6	4	80,0	1	20,0
Laubbäume gesamt	38	42,2	34	89,5	4	10,5
Alle Baumarten	90	100,0	82	91,1	8	8,9

**Zeitreihe der Baumartenanteile der Pflanzen ab 20 Zentimeter Höhe bis zur maximalen Verbisshöhe
Hegegemeinschaft Nr. 690 Thierhaupten**

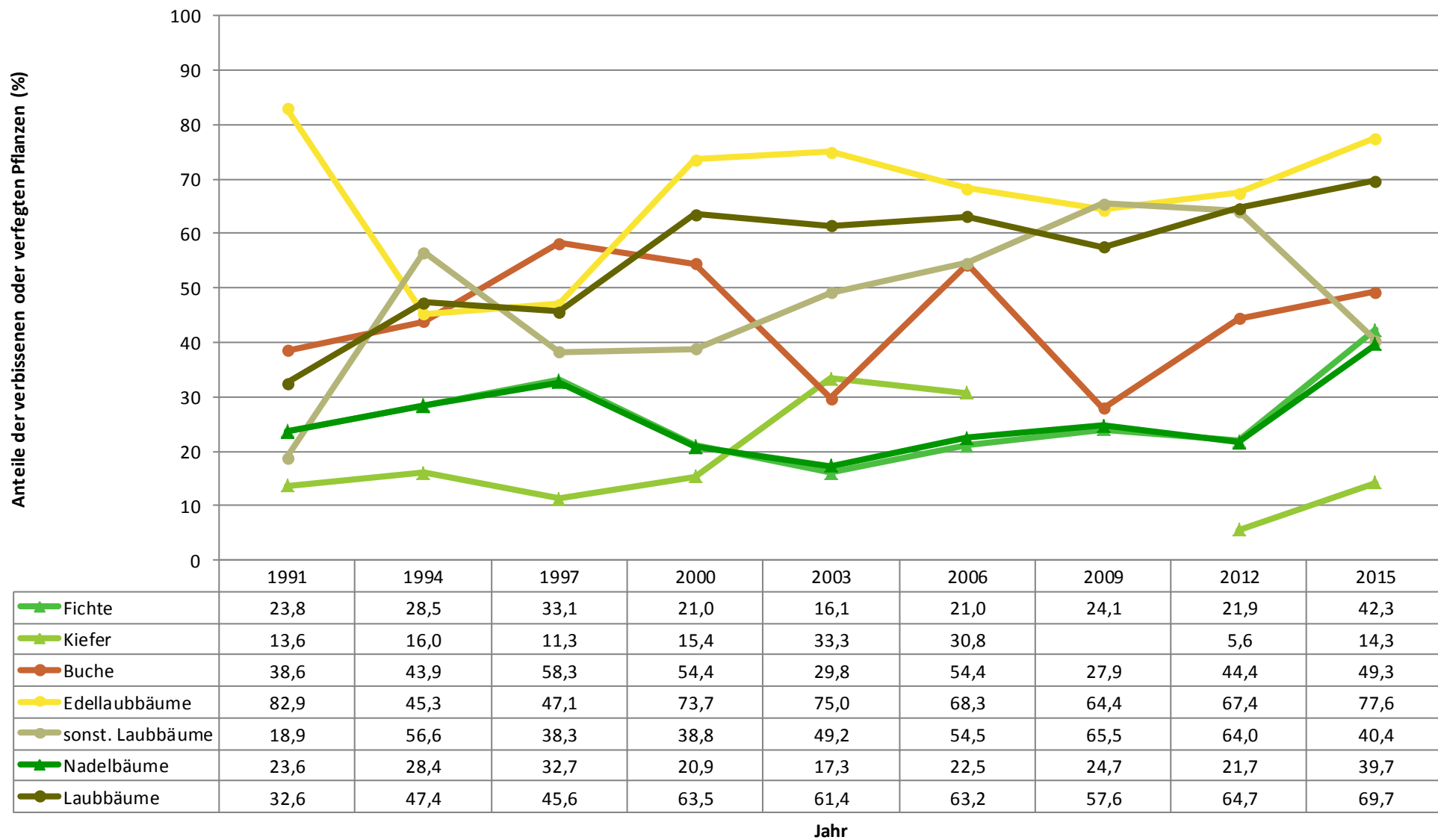


Jahr

**Zeitreihe Pflanzen ab 20 Zentimeter bis zur maximalen Verbisshöhe ohne Verbiss und ohne Fegeschäden
Hegegemeinschaft Nr. 690 Thierhaupten**



**Zeitreihe Pflanzen ab 20 cm bis zur maximalen Verbisshöhe mit Verbiss und/oder Fegeschäden
Hegegemeinschaft Nr. 690 Thierhaupten**



**Zeitreihe Pflanzen ab 20 cm bis zur maximalen Verbisshöhe mit Leittriebverbiss
Hegegemeinschaft Nr. 690 Thierhaupten**

