

Auswertung der Verjüngungsinventur 2015 Hegegemeinschaft Nr. 693 Zusamtal/Holzwinkel (Landkreis Augsburg)

Anzahl der erfassten Verjüngungsflächen: 36, davon ungeschützt: 31, teilweise geschützt: 3, vollständig geschützt: 2

Geschützte Baumartengruppen (Anzahl der vollständig geschützten Flächen, mit Mehrfachnennungen): Fichte (2), Buche (1), Edellaubholz (1)

Verjüngungspflanzen ab 20 Zentimeter Höhe bis zur maximalen Verbisshöhe

Baumartengruppe	Aufgenommene Pflanzen insgesamt		Pflanzen ohne Verbiss und ohne Fegeschaden		Pflanzen mit Verbiss und/oder Fegeschaden		Pflanzen mit Leittriebverbiss		Pflanzen mit Verbiss im oberen Drittel		Pflanzen mit Fegeschaden	
	Anzahl	Anteil (%)	Anzahl	Anteil (%)	Anzahl	Anteil (%)	Anzahl	Anteil (%)	Anzahl	Anteil (%)	Anzahl	Anteil (%)
Fichte	2076	81,4	1792	86,3	284	13,7	27	1,3	284	13,7	0	0,0
Tanne	6	0,2	3	50,0	3	50,0	3	50,0	3	50,0	0	0,0
Kiefer	8	0,3	8	100,0	0	0,0	0	0,0	0	0,0	0	0,0
Sonstige Nadelbäume	8	0,3	7	87,5	1	12,5	0	0,0	1	12,5	0	0,0
Nadelbäume gesamt	2098	82,3	1810	86,3	288	13,7	30	1,4	288	13,7	0	0,0
Buche	289	11,3	198	68,5	91	31,5	47	16,3	91	31,5	0	0,0
Eiche	3	0,1	0	0,0	3	100,0	3	100,0	3	100,0	0	0,0
Edellaubbäume	72	2,8	43	59,7	29	40,3	18	25,0	29	40,3	0	0,0
Sonstige Laubbäume	88	3,5	60	68,2	28	31,8	18	20,5	28	31,8	0	0,0
Laubbäume gesamt	452	17,7	301	66,6	151	33,4	86	19,0	151	33,4	0	0,0
Alle Baumarten	2550	100,0	2111	82,8	439	17,2	116	4,5	439	17,2	0	0,0

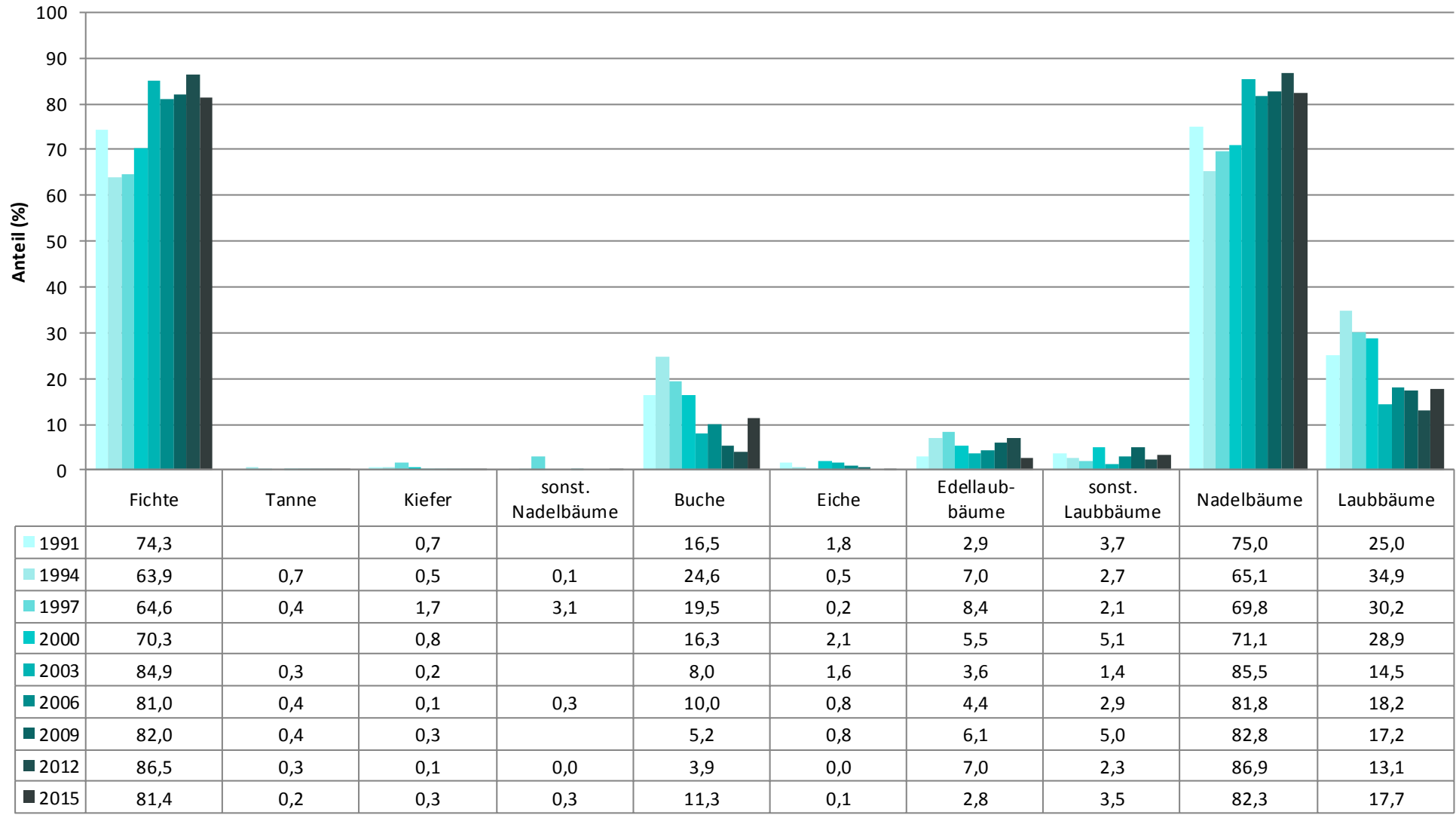
Verjüngungspflanzen kleiner 20 Zentimeter Höhe

Baumartengruppe	Aufgenommene Pflanzen insgesamt		Pflanzen ohne Verbiss im oberen Drittel		Pflanzen mit Verbiss im oberen Drittel	
	Anzahl	Anteil (%)	Anzahl	Anteil (%)	Anzahl	Anteil (%)
Fichte	252	88,7	246	97,6	6	2,4
Tanne	1	0,4	1	100,0	0	0,0
Kiefer	1	0,4	1	100,0	0	0,0
Sonstige Nadelbäume	0	0,0				
Nadelbäume gesamt	254	89,4	248	97,6	6	2,4
Buche	10	3,5	9	90,0	1	10,0
Eiche	0	0,0				
Edellaubbäume	10	3,5	10	100,0	0	0,0
Sonstige Laubbäume	10	3,5	7	70,0	3	30,0
Laubbäume gesamt	30	10,6	26	86,7	4	13,3
Alle Baumarten	284	100,0	274	96,5	10	3,5

Verjüngungspflanzen über Verbisshöhe (Erhebung von Fegeschäden)

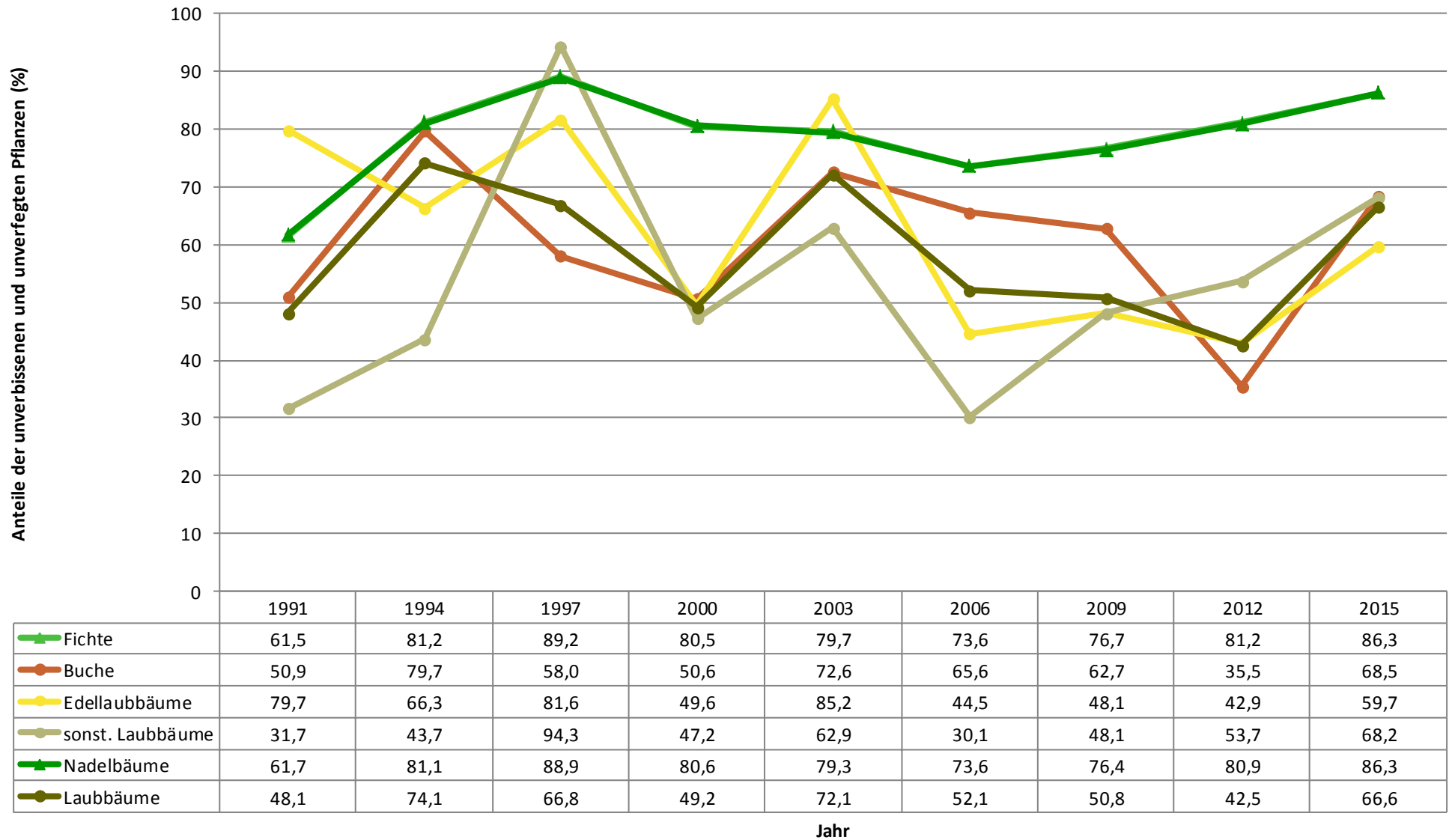
Baumartengruppe	Aufgenommene Pflanzen insgesamt		Pflanzen ohne Fegeschaden		Pflanzen mit Fegeschaden	
	Anzahl	Anteil (%)	Anzahl	Anteil (%)	Anzahl	Anteil (%)
Fichte	68	77,3	68	100,0	0	0,0
Tanne	0	0,0				
Kiefer	3	3,4	2	66,7	1	33,3
Sonstige Nadelbäume	1	1,1	1	100,0	0	0,0
Nadelbäume gesamt	72	81,8	71	98,6	1	1,4
Buche	8	9,1	8	100,0	0	0,0
Eiche	0	0,0				
Edellaubbäume	2	2,3	2	100,0	0	0,0
Sonstige Laubbäume	6	6,8	6	100,0	0	0,0
Laubbäume gesamt	16	18,2	16	100,0	0	0,0
Alle Baumarten	88	100,0	87	98,9	1	1,1

**Zeitreihe der Baumartenanteile der Pflanzen ab 20 Zentimeter Höhe bis zur maximalen Verbisshöhe
Hegegemeinschaft Nr. 693 Zusamtal/Holzwinkel**

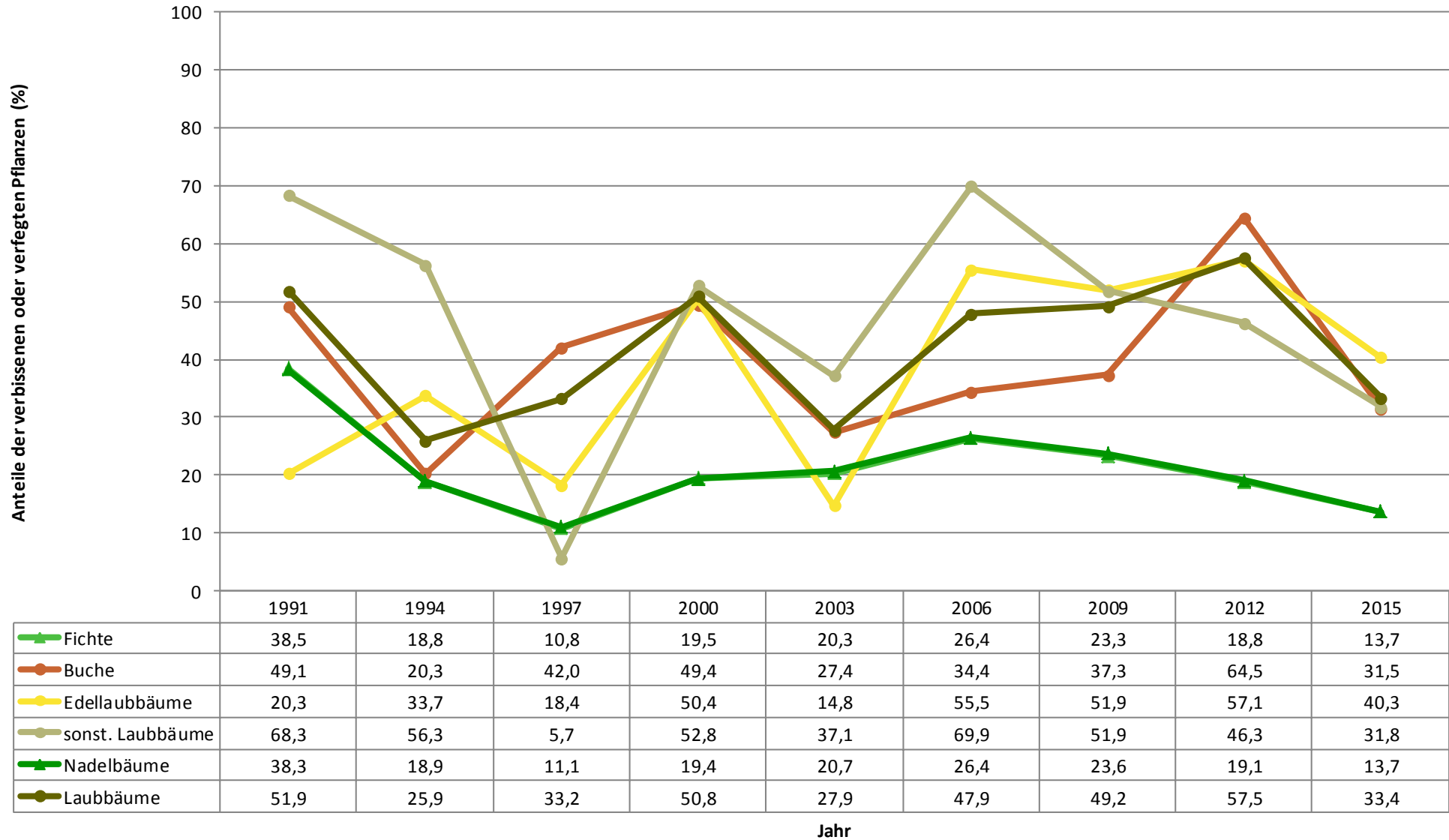


Jahr

**Zeitreihe Pflanzen ab 20 Zentimeter bis zur maximalen Verbisshöhe ohne Verbiss und ohne Fegeschäden
Hegegemeinschaft Nr. 693 Zusamtal/Holzwinkel**



**Zeitreihe Pflanzen ab 20 cm bis zur maximalen Verbisshöhe mit Verbiss und/oder Fegeschäden
Hegegemeinschaft Nr. 693 Zusamtal/Holzwinkel**



**Zeitreihe Pflanzen ab 20 cm bis zur maximalen Verbisshöhe mit Leittriebverbiss
Hegegemeinschaft Nr. 693 Zusamtal/Holzwinkel**

